






LEGENDA

-  Confini Comunali
-  R1 Rischio Moderato
-  R2 Rischio Medio
-  R3 Rischio Elevato
-  R4 Rischio Molto Elevato

COMUNE DI SANTAMARINA
(Provincia di Salerno)
UFFICIO DI PIANO

PIANO URBANISTICO
COMUNALE
P.U.C.
L.R. 16/04

Tavola n. Elaborato : QUADRO CONOSCITIVO

8

IL RISCHIO ALLUVIONE

SCALA 1:10000 GIUGNO 2016

IL SINDACO
Ing. Giovanni Fortunato
Ufficio di Piano:
Responsabile e Progettista - Ing. Carmine del Verme