






- LEGENDA
-  Confini Comunali
 -  R1 - MODERATO
 -  R2 - MEDIO
 -  R3 - ELEVATO
 -  R4 - MOLTO ELEVATO

COMUNE DI SANTAMARINA
(Provincia di Salerno)
UFFICIO DI PIANO

PIANO URBANISTICO
COMUNALE
P.U.C.
L.R. 16/04

Tavola n. Elaborato : QUADRO CONOSCITIVO

7

IL RISCHIO FRANE

SCALA 1:10000 GIUGNO 2016

IL SINDACO
Ing. Giovanni Fortunato
Ufficio di Piano:
Responsabile e Progettista - Ing. Carmine del Verme