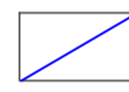













LEGENDA

-  Confini Comunali
-  CENTRI STORICI
-  aree boscate
-  core areas
-  PNCVD
-  aree sic zps
-  SORGENTI
-  BENI PAESAGGISTICI
-  AMBITI DI INTERESSE ARCHEOLOGICO
-  IDROGRAFIA
-  CRINALI PRINCIPALI
-  EDIFICIO DI CULTO

COMUNE DI SANTAMARINA
(Provincia di Salerno)
UFFICIO DI PIANO

PIANO URBANISTICO
COMUNALE
P.U.C.
L.R. 16/04

Tavola n.	Elaborato : QUADRO CONOSCITIVO
4	RICOGNIZIONE DEI BENI PAESISTICI E CULTURALI
SCALA 1:10000 GIUGNO 2016	

IL SINDACO
Ing. Giovanni Fortunato

Ufficio di Piano:
Responsabile e Progettista - Ing. Carmine del Verme