

REGIONE CAMPANIA

COMUNE DI SANTA MARINA (SA)

**PIANO DI ASSESTAMENTO FORESTALE
DEI BENI DI PROPRIETA' COMUNALE**

(L.R. N° 11/96 Art.10)

Decennio di validità: 2016 - 2025









Data:

*Il tecnico
Dr. for. Vincenzo Altomonte*

Carta dei vincoli

Scala 1:15000

Legenda

-  Confine comunale
-  Confine particelle forestali
-  Parco Nazionale del Cilento, Vallo di Diano e Alburni
-  Beni Paesaggistici
-  ZPS IT8050047
-  SIC IT8050007
-  Usi civici
-  Numero di particella forestale

